



ÚZEMNÍ PLÁN ŠTÍTINA




ÚPLNÉ ZNĚNÍ PO VYDÁNÍ ZMĚNY Č. 2




HLAVNÍ VÝKRES - KONCEPCE TECHNICKÉ INFRASTRUKTURY

NÁVRH ZMĚN		
STAV	NÁVRH	ÚZEMNÍ REZERVA




  HRANICE OBCE - TOTOŽNÁ S HRANICÍ ŘEŠENÉHO ÚZEMÍ




TECHNICKÁ INFRASTRUKTURA - VODNÍ HOSPODÁŘSTVÍ, ENERGETIKA, ELEKTRONICKÉ KOMUNIKACE




   PLOCHY A KORIDORY TECHNICKÉ INFRASTRUKTURY - VODOVODU, KANALIZACE, VEDENÍ A ZAŘÍZENÍ ELEKTRIZAČNÍ SOUSTAVY, PLYNOVODU (T)




   KORIDORY SMÍŠENÉ PRO LINIOVÁ VEDENÍ A ZAŘÍZENÍ VODOVODU, KANALIZACE, VEDENÍ A ZAŘÍZENÍ ELEKTRIZAČNÍ SOUSTAVY A PLYNOVODU (SK)



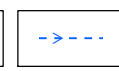
TECHNICKÁ INFRASTRUKTURA - VODNÍ HOSPODÁŘSTVÍ




   PLOCHY A KORIDORY TECHNICKÉ INFRASTRUKTURY - VODOVODU A KANALIZACE (TV)

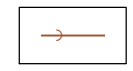


   KORIDOR VODNÍ A VODOHOSPODÁŘSKÝ




   PLOCHY VODNÍ A VODOHOSPODÁŘSKÉ (W)




   VODNÍ TOK OTEVŘENÉHO PROFILU




   MÍSTNÍ VODOVOD

   STOKA DEŠŤOVÉ KANALIZACE

   STOKA JEDNOTNÉ KANALIZACE


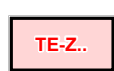

   STOKA SPLAŠKOVÉ KANALIZACE




   VÝÚSTNÍ OBJEKT KANALIZACE




   PŘÍKOP K ODVÁDĚNÍ DEŠŤOVÝCH VOD




NÁVRH ZMĚN		
STAV	NÁVRH	ÚZEMNÍ REZERVA

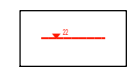


TECHNICKÁ INFRASTRUKTURA-ENERGETIKA, ELEKTRONICKÉ KOMUNIKACE




   PLOCHY A KORIDORY TECHNICKÉ INFRASTRUKTURY - ENERGETIKA, ELEKTR. KOMUNIKACE (TE)




   DISTRIBUČNÍ TRAFOSTANICE - DTS




   VENKOVNÍ VEDENÍ ELEKTRIZAČNÍ SOUSTAVY 1-35kV




   VENKOVNÍ VEDENÍ ELEKTRIZAČNÍ SOUSTAVY 110kV




   KABELOVÉ VEDENÍ ELEKTRIZAČNÍ SOUSTAVY 22kV




   STL PLYNOVOD

   KOMUNIKAČNÍ VEDENÍ

   TELEFONNÍ ÚSTŘEDNA

   RÁDIORELEOVÁ TRASA

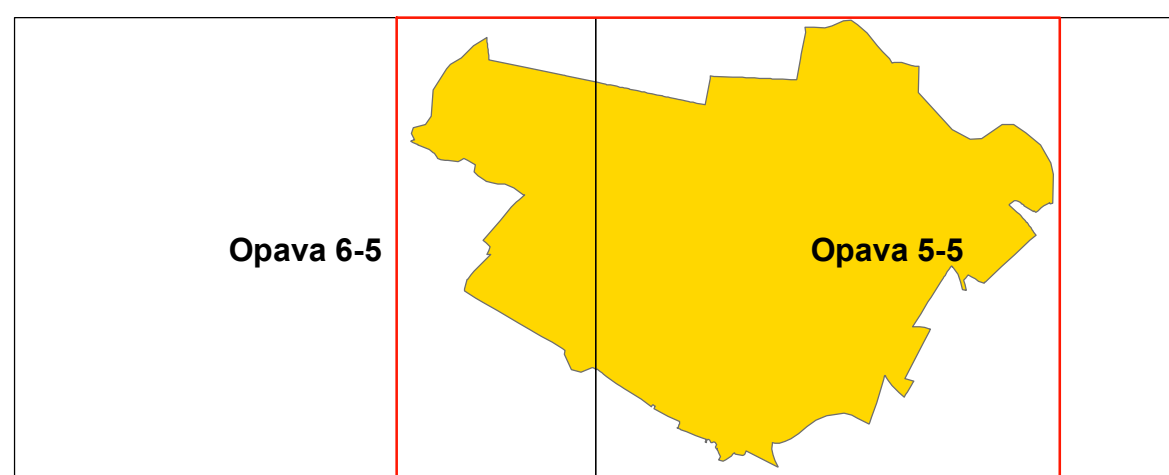
   ZÁKLADNOVÁ STANICE

   NÁVRH NA ZRUŠENÍ VEDENÍ

Poznámky:
TATO LEGENDA JE NEDÍLNOU SOUČÁSTÍ VÝKRESU:

Č. I./B.3. Hlavní výkres - koncepce technické infrastruktury

Doplněný polohopis slouží pouze pro tento úkol a je součástí zobrazených jevů územního plánu. Zákes nových jevů byl proveden na základě terénní obchůzky a porovnáním s daty katastrálního úřadu. Zakresené doplnění polohopisu je pouze přibližné a informativní a nenahrazuje přesné zaměření katastrálním úřadem! Jako podklad byla použita aktuální katastrální mapa DKM na části k.ú. mimo KPÚ a DKM po ukončení KPÚ. Souřadnicový systém S-JTSK
Výkres se skládá z 1 účelově sestaveného listu.



KOBEN ATELIÉR
Ing. arch. Helga Kozelská Bencúrová



OBEC	ŠTÍTINA		
POŘIZOVATEL	MAGISTRÁT MĚSTA OPAVY, ODBOR HLAVNÍHO ARCHITEKTA A ÚZEMNÍHO PLÁNU		
ODPOVĚDNÝ PROJEKTANT	ING. ARCH. HELGA KOZELSKÁ BENCÚROVÁ		
SPOLUPRÁCE	UDI MORAVA, SPOL. S R. O. - ING. BEDŘICH NEČAS; ARKO, SPOL. S R. O. - ING. ZDENĚK CHUDÁREK; ING. ALENA KIMLOVÁ		
DIGITALIZACE	PAVEL MAREN		
	MEŘITKO 1 : 5 000	DATUM: 02/2022	ČÍSLO VÝKRESU: I./B.3.